

Las Américas y su relación con el mundo

Preguntas para andar

- ¿Una América? ¿Tres Américas? ¿América Latina? ¿América anglosajona? Cada uno de estos términos nombra una forma de entender un territorio amplio y diverso que prácticamente se extiende de un polo a otro. En este capítulo intentamos avanzar en estas preguntas y conocer un poco más del continente que habitamos.

Conocer nuestro continente

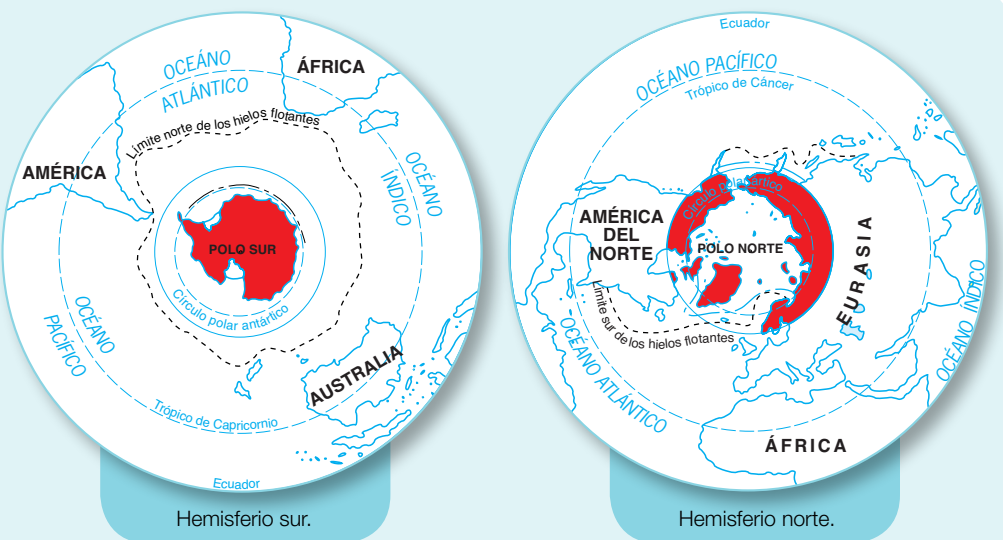
América es uno de los **continentes** del planeta que emerge entre los océanos Atlántico (al este y al sur), Pacífico (al oeste y al sur) y Glacial Ártico (al norte).

Al igual que los otros continentes, está formada por amplias áreas de tierra firme, llamadas en general *continentales*, y numerosas islas. Nuestro continente abarca una superficie que supera los 42 millones de km². Es algo menor que Eurasia y casi cinco veces más grande que Oceanía. Se localiza casi totalmente en el hemisferio occidental, y su gran desarrollo latitudinal (83°39' N hasta 56°27' S) hace que se extienda por 15.000 km. Por estos motivos, presenta una gran biodiversidad.

América del Norte y América del Sur son las dos grandes masas continentales que, en las altas latitudes, tienen climas fríos y territorios poco poblados. Estas masas están unidas por un **istmo** al que se denomina América Central. En el mar Caribe, al este del istmo centroamericano, hay gran cantidad de islas, al igual que en las regiones del norte y del sur del continente, que son territorios insulares muy extensos.

Como vemos, la mayor parte de la superficie del territorio americano se encuentra en el **hemisferio** norte, al tiempo que casi todo el continente está ubicado en el hemisferio occidental.

Tiene una población de aproximadamente 1000 millones de habitantes (15 % de la población mundial), que se distribuye irregularmente en los territorios. Como en todos los continentes, los habitantes de las Américas forman grupos y sociedades con características diversas, se organizan para convivir, valoran y aprovechan las condiciones naturales de las áreas donde viven, realizan diversas actividades, construyen sus asentamientos y, en definitiva, transforman cotidianamente los distintos lugares.



Una o varias Américas: un territorio diverso

Desde el punto de vista territorial, podemos afirmar que **América** es un solo continente. Sin embargo, debido a su diversidad geográfica y social, podemos hablar de diversos territorios claramente diferenciados. Ya vimos que, por la estructura del territorio, podemos referirnos a **América del Norte**, **América del Sur** y el Istmo de América Central y las islas del Caribe. De estos territorios, América del Norte es el de mayor superficie. Enteramente ubicado en el hemisferio norte, se extiende desde las costas del norte de Groenlandia sobre el océano Glacial Ártico hasta el istmo de Tehuantepec, al sur de México. América del Sur es de menor superficie y se extiende desde el istmo de Panamá hasta la isla Diego Ramírez, al sur del Cabo de Hornos en Tierra del Fuego. Por sus características físicas, el istmo centroamericano no puede ser considerado una masa continental y su extensión superficial es mucho menor.

Desde el punto de vista histórico, socioeconómico y cultural, podemos hablar de América Latina y América anglosajona. Esto se relaciona con los países europeos que conquistaron y colonizaron el territorio americano, lo cual hoy se evidencia en sus características culturales, entre ellas la **lengua** que utilizan.

Glosario

Continente: Gran extensión de tierra emergida, rodeada por océanos o mares.

Istmo: Franja estrecha de tierra que une dos áreas mayores.

Hemisferio: Mitad de una esfera, dividida por un plano.

Lengua: Sistema de comunicación verbal o gestual de una sociedad humana.

Comparte tus ideas

Ordena la información sobre las Américas

- » Realiza una ficha sobre nuestro continente con la información de las páginas 128 y 129, te damos un ejemplo.

Las Américas

- Se integran por: _____.
 - Extensión: _____.
 - Población: _____.
 - Características: _____.
- » Busca y pega imágenes de las Américas para enriquecer el trabajo. Puedes ampliar la ficha con otra información presente en este capítulo.

Puntos extremos de América del Norte y del Sur



Puntos extremos de América

Norte	Cabo Morris Jesup (Groenlandia)	83° 39' latitud N
Sur	Isla Diego Ramírez (Chile)	56° 27' latitud S
Este	Cabo Noreste (Groenlandia)	10° 30' longitud O
Oeste	Isla Attu, archipiélago de las Aleutianas (Alaska, EUA)	172° 30' longitud E

América Latina

Cuando hablamos de América Latina estamos refiriéndonos a todos los países de América que hablan oficialmente **lenguas de origen latino**: español, portugués o francés.

A veces se utiliza el término *Iberoamérica*, pero no son sinónimos. En este caso nos referimos a la región que fue colonizada por los países de la península ibérica (Portugal y España), por lo que quedan excluidos los países de colonización francófona.

Otro término similar que puedes escuchar es *Hispanoamérica*. En este caso el concepto es aun más restringido, porque solamente incluye los países de habla hispana, es decir, de español, lo que deja afuera también a Brasil. Pero español y portugués no son las únicas lenguas que se hablan en América. Cientos de **lenguas indígenas**, propias de los pueblos originarios, siguen siendo utilizadas por millones de personas, entre las que se pueden mencionar el guaraní, el quechua, el aimara o las lenguas de origen maya.

América Latina se extiende desde el norte de México hasta el sur de Chile y Argentina, y se observan regiones bien diferenciadas entre sí.

La región caribeña está conformada por un arco de islas; algunas de ellas son países independientes, pero también hay territorios dependientes de países europeos y de Estados Unidos. Estos se dividen en las Grandes Antillas: Cuba, Jamaica y la isla La Española, que comparten Haití y República Dominicana; y las Pequeñas Antillas, un vasto archipiélago que va desde Puerto Rico hasta muy cerca de las costas venezolanas.

En América del Sur podemos diferenciar la región andina, constituida por países ubicados a lo largo de la cordillera de los Andes, como Colombia, Ecuador, Perú, Bolivia y Chile; la cuenca del Amazonas, conformada por la mayor parte del territorio brasileño, y la cuenca del Plata, donde se encuentran la totalidad del territorio de Paraguay y Uruguay y parte de Bolivia, Brasil, Argentina.

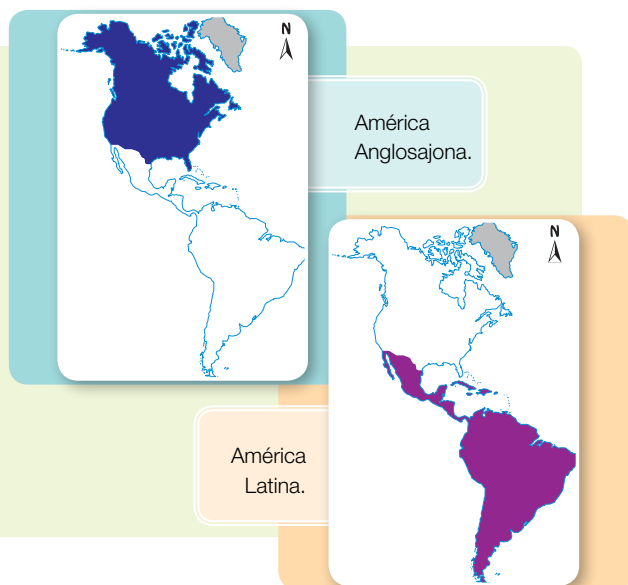
América anglosajona

Está conformada por dos grandes países: **Canadá** y **Estados Unidos**. Allí el idioma que predomina es el inglés, aunque en Canadá también se habla francés. Son países muy extensos y que tienen gran poder económico a nivel mundial; de hecho, forman parte de los siete países más industrializados del mundo. Estados Unidos está entre las grandes potencias económicas, y Canadá, entre los países con mayor calidad de vida. Este país tiene muy baja **densidad de población** por las características de su territorio y de su clima. Estados Unidos tiene una población muy diversa, con una fuerte **inmigración** proveniente de todo el mundo, que en gran porcentaje pertenece a países latinoamericanos.

Glosario

Densidad de población: Distribución promedial del número de habitantes en un determinado territorio. Se suele expresar en habitantes por km².

Inmigración: Llegada a un país extranjero para establecerse en él.



Comparte tus ideas

Construye y representa conceptos

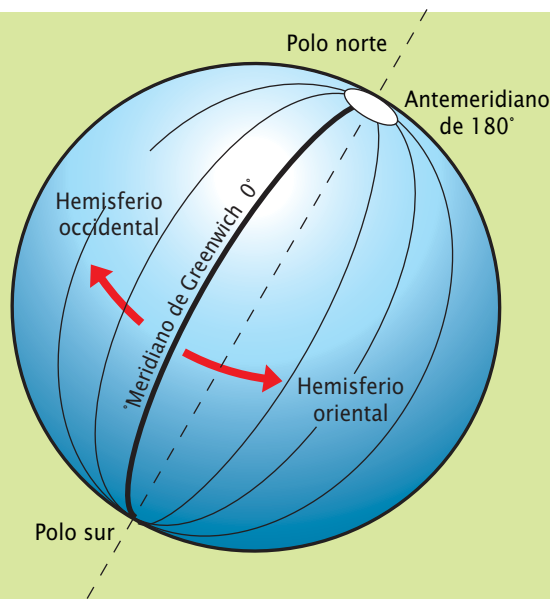
Con una aplicación para desarrollar mapas conceptuales, construye uno donde registres las ideas más importantes de esta página. Compara el tuyo con los que hacen algunos de tus compañeros. ¿Son todos iguales? ¿Por qué?

Mapa político de las Américas



Ubicándonos: las coordenadas en América

Para localizar un lugar se puede describir su situación utilizando las coordenadas geográficas. Vamos a recordar en qué consisten, cuáles son los conceptos que necesitamos comprender y cómo se representan en un mapa.



Meridianos

Son líneas imaginarias que, a modo de semicircunferencias, se trazan de polo a polo y, por lo tanto, van de norte a sur. Se numeran del meridiano 0°, que se denomina meridiano de Greenwich, al meridiano 180°, tanto hacia el este como hacia el oeste.

Paralelos

Son líneas imaginarias que, a modo de circunferencias de diferente tamaño, se trazan sobre el planisferio o sobre el globo terráqueo, en una disposición que va de este a oeste. Se numeran desde el paralelo 0°, que es el ecuador, hasta los 90°, tanto al norte como al sur, que coinciden con los polos.

Algunos paralelos son importantes y tienen nombre. Es el caso de los trópicos: el de Cáncer en el hemisferio norte y el de Capricornio en el hemisferio sur. También es el caso de los círculos polares: el ártico en el norte y el antártico en el sur.

Latitud

Es la distancia angular que existe entre un punto y el ecuador. Esto quiere decir que la latitud va desde 0° (cuando el punto coincide con el ecuador) hasta 90° (cuando coincide con uno de los polos, norte o sur). Cuando el punto se ubica al norte del ecuador se dice que tiene latitud norte; cuando se ubica al sur del ecuador, latitud sur.

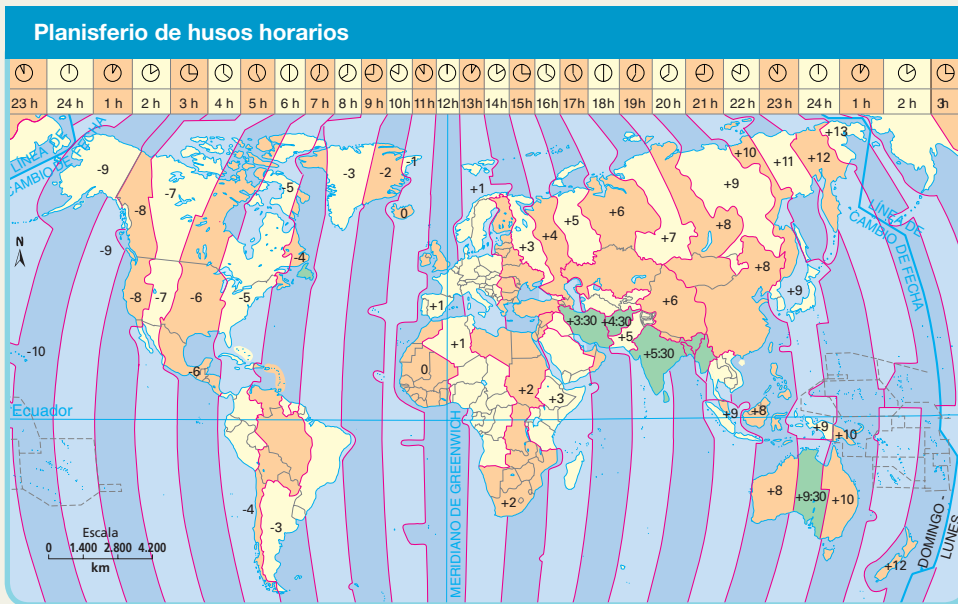
Longitud

Es la distancia angular que existe entre un punto y el meridiano de Greenwich. Va de 0° (cuando el punto coincide con ese meridiano) hasta 180° de longitud oeste o 180° de longitud este.



Latitud y diversidad climática

La diversidad de climas de América se produce principalmente por la gran extensión latitudinal de su territorio. Sin embargo, sabemos que la latitud no es el único factor que determina los climas. Por ejemplo, también inciden la proximidad al mar y la altura. ¿En qué latitudes se encontrarán los paisajes que muestran estas fotografías?



Longitud y husos horarios

¿Qué es un huso horario? Es cada una de las franjas en que se divide la superficie terrestre, en la cual se comparte la misma hora del día. También se le llama *zona horaria*. La ubicación de un lugar por su longitud determina los husos horarios. Como vemos en el planisferio, en América van desde el huso horario -1 hasta el -9 . Esto quiere decir que a la hora del meridiano de Greenwich hay que restarle el número indicado. En nuestro país, el huso horario normal es de -3 , lo que significa que cuando en Greenwich son las 12 horas, en Uruguay son las 9. Calcula qué hora es en Chile, en México y en Alaska cuando en Greenwich son las 12.

Coordenadas geográficas

¿Qué son las coordenadas geográficas? Consisten en un sistema de referencia para ubicar cualquier punto de la superficie terrestre, mediante los paralelos y los meridianos. Para expresar las coordenadas geográficas de un lugar deben expresarse la latitud y la longitud. Por ejemplo: 32° latitud sur, 57° longitud oeste.



La Habana (Cuba).



Lima (Perú).

- Observa un planisferio y localiza la ciudad de Montevideo según las coordenadas geográficas, latitud y longitud.
- Ubica en el planisferio los lugares que tienen estas coordenadas: 3° S, 60° O; 51° N, 114° O; 20° S, 70° O.
- Escribe las coordenadas geográficas de las ciudades representadas en las imágenes.

Nuevas formas: la cartografía digital

En la actualidad, las modernas tecnologías permiten viajar acompañados y guiados por mapas digitales que se pueden consultar en una computadora o desde un teléfono celular. Desde hace décadas, las fotografías aéreas y satelitales han permitido mejorar y optimizar la construcción de mapas detallados. En la actualidad, con los sistemas de información geográfica (SIG) y el sistema de posicionamiento global (GPS por sus siglas en inglés), se cuenta con herramientas muy poderosas para ubicar exactamente un lugar según las coordenadas geográficas. Programas informáticos como el Google Earth permiten observar cualquier lugar a partir de imágenes satelitales, sobre las cuales se pueden incorporar símbolos, nombres de lugares, trazado de calles y carreteras, etcétera. También han acercado la cartografía a todos los hogares, ya que desde cualquier computadora podemos acceder a los beneficios de múltiples aplicaciones como Google Earth.

Estas herramientas digitales permiten elaborar una cartografía nueva, mucho más precisa que la tradicional, y acorde con las demandas. Se puede seguir la ruta de un huracán tropical sobre el mar Caribe, el avance del deshielo o las tendencias de expansión de un área metropolitana o una megalópolis.

Sistemas de información geográfica

Es una base de datos con información geográfica según diversas capas temáticas almacenadas de manera independiente, pero que se superponen sobre la representación del territorio para su mejor comprensión. En este sentido, un SIG informa sobre la localización de un fenómeno, sus condiciones, las tendencias que adopta en el tiempo, las rutas posibles entre dos lugares y sobre modelos para solucionar problemas como el crecimiento urbano o el derretimiento de un glaciar.



Imagen satelital de un huracán en el golfo de México.

Imagen de un incendio forestal.

Conocer más

Prohibido perderse

La geografía como disciplina se ha transformado desde la puesta en práctica del *Global Positioning System* (GPS) o sistema de posicionamiento global. Comenzó a funcionar para toda la población en 1995, pero su origen se dio en el Departamento de Defensa de Estados Unidos, en 1965. El sistema se basa en un conjunto de satélites que orbitan el planeta y un receptor portátil que se puede llevar en el teléfono celular o dentro de un automóvil. También es utilizado por las máquinas agrícolas, los barcos, los aviones y los exploradores de territorios desconocidos. Además de ubicarse por medio de las coordenadas geográficas o sobre mapas digitales, el sistema es útil para medir distancias de un punto a otro, delimitar un área o encontrar el camino más adecuado para llegar a un lugar.

Comparte tus ideas

Compara imágenes

- » Busca en la web imágenes satelitales de tormentas en el Río de la Plata y fotos tomadas desde tierra firme de esas mismas tormentas. ¿Qué información te aportan las imágenes satelitales que no puedes observar en las fotos correspondientes?



Población en las Américas

Se cree que el territorio americano se fue poblando a partir de la llegada de oleadas migratorias desde el continente asiático a través de **Beringia**, un pasaje aparecido durante la última **glaciación**, en el **estrecho de Bering**. Esto habría ocurrido hace varios miles de años y, a partir de entonces, los pobladores llegados a América fueron avanzando hacia el sur, buscando mejores climas y recursos naturales, hasta ocupar toda la extensión del territorio. También es posible que el hombre haya llegado a América navegando por el océano Pacífico, desde las islas de la Polinesia. Se constituyeron así muchas civilizaciones y pueblos que, cuando llegaron los europeos en el siglo XV, tenían ya una larga historia. Alrededor del año 1000 ya habían llegado los vikingos a las costas americanas, navegando a través del Atlántico norte, pero esto no produjo sobre los pueblos de estas tierras un impacto como el de la conquista y posterior colonización, 500 años después.

Glosario

Glaciación: Período en el que baja la temperatura del planeta y se extiende el hielo de los casquetes polares.

Altiplano: Meseta elevada ubicada a gran altura sobre el nivel del mar.

La población actual del continente es una mezcla de diversos orígenes. Por eso, los rasgos culturales que compartimos los latinoamericanos se relacionan con la presencia de los pueblos originarios y también con el pasado colonial.

En la mayoría de los países de Latinoamérica se hablan las **lenguas** de los colonizadores, de **origen latino**, como el español, el portugués y el francés. También se conservan **lenguas indígenas**. Por ejemplo, en Perú, gran parte de la población habla quechua y en Paraguay, guaraní.

La religión católica está difundida en casi todo el territorio latinoamericano, aunque en algunos lugares incorporó creencias y rituales de los pueblos originarios y de la población afrodescendiente.

Poblamiento del continente americano



Una distribución desigual

No todo el territorio de América está poblado de igual manera (observa el mapa de la página 146). En general, están más pobladas las regiones costeras que las del interior del continente y, como podemos observar en los mapas demográficos, hay mayor concentración de habitantes en las costas sobre el océano Atlántico que en las que están sobre el Pacífico. En el interior de América del Sur, sin embargo, hay una alta concentración de población perteneciente a culturas originarias. Incluso en zonas inhóspitas, como son las zonas andinas y de **altiplano**, la densidad de población es media y se asocia con las culturas que se asentaban en estas áreas, como los Incas. En las costas de los grandes ríos también hay densidades de población medias y altas, como el Mississippi o el río de la Plata, entre otros.

En las altas latitudes (norte de Canadá, sur de Argentina y Chile), donde el clima es muy frío, la densidad de población es muy baja. También es muy baja en las zonas desérticas y selváticas.

La población americana en movimiento

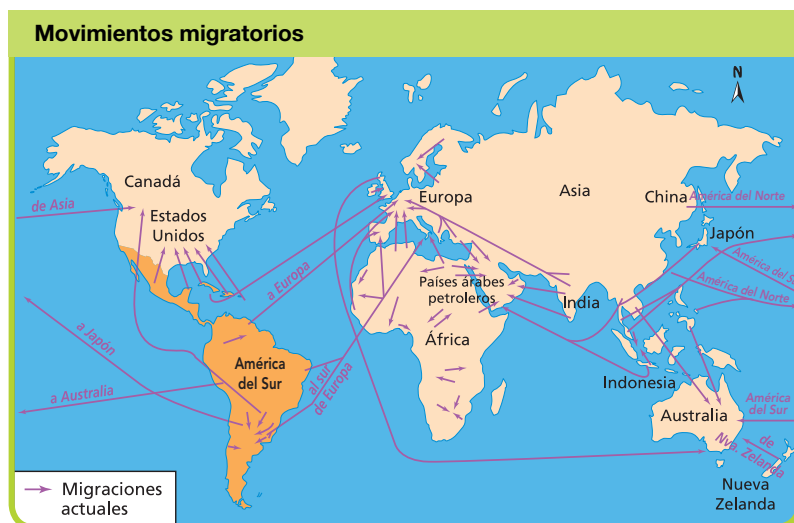
Además de los movimientos de población de las áreas rurales a las áreas urbanas, en América se producen migraciones entre los países. Según la época, los **movimientos migratorios** pueden responder a causas políticas, económicas o ambientales. En algunos casos, la gente entra a un país de forma ilegal, buscando oportunidades de trabajo y un mejor futuro, aunque luego debe sufrir las consecuencias de su condición de inmigrante ilegal. Muchas veces los inmigrantes ilegales trabajan en empleos precarios y en malas condiciones de seguridad, y son objetos de discriminación y hasta expulsión. La **xenofobia**, que en algunas sociedades se produce tiene que ver, precisamente, con el rechazo al ciudadano extranjero, que es discriminado por su forma de hablar o de vestirse.

En las Américas, las migraciones internacionales se han conducido fuertemente hacia Estados Unidos. A este país han ingresado millones de ciudadanos provenientes de los países latinoamericanos, sobre todo de México y de países centroamericanos. En América del Sur, inmigrantes venezolanos han emigrado a Colombia, Chile y Uruguay, así como inmigrantes paraguayos, peruanos y bolivianos se han radicado en Argentina. Hacia allí también han ido muchos uruguayos, que actualmente viven, sobre todo, en Buenos Aires. Lo mismo ocurre entre los países centroamericanos, donde muchos nicaragüenses y salvadoreños han emigrado a Costa Rica. También se produce emigración desde países de la región caribeña, como Cuba y República Dominicana, hacia Uruguay. En los países receptores de inmigrantes se aplican diversas **políticas migratorias** que pueden ser de control (para limitar el número de inmigrantes) o de intervención (para integrar a los migrantes a la sociedad).

Las migraciones internacionales provocan fenómenos como el de la **fuga de cerebros**: mano de obra calificada, profesionales y personas con alta formación educativa emigran hacia países donde esperan tener un mejor reconocimiento de sus capacidades y una mejor remuneración por su trabajo.

Glosario

Movimientos migratorios: Movimientos de población de un territorio a otro para establecerse en él.



Migrantes y trabajadores en la frontera entre México y Estados Unidos.

Comparte tus ideas

Investiga sobre requisitos para inmigrar

- » ¿Por qué será que Estados Unidos es el país que recibe mayor cantidad de inmigrantes?
- » Averigua en la web los requisitos para ingresar como inmigrante a ese país.

Mapa demográfico de las Américas



Analiza los mapas de América

1. Observa y compara los mapas político (página 139), físico (página 143) y demográfico (página 146) de América.
 - a) Las regiones de mayor concentración de población, ¿en qué países se encuentran?
 - b) Desde el punto de vista físico, ¿qué tipo de relieve hay en esas regiones?
 - c) ¿Por qué están más pobladas las costas sobre el océano Atlántico que las que dan al océano Pacífico?
 - d) Busca información y realiza una lista de las diez ciudades más pobladas de América. Ubícalas en los tres mapas y saca tus conclusiones.
 - e) Observa esta imagen. ¿En qué región del continente estará ubicada? Fundamenta tu respuesta.



Comparamos mapas políticos en el tiempo

2. Básicamente, en un mapa político podemos ver los límites de los territorios sobre los que tiene poder un Estado o país. Si analizas estos mapas y el de la página 139 podrás ver cambios importantes.
 - a) En América del Norte, ¿qué cambios puedes ver? Realiza una lista.
 - b) Si comparas el mapa 2 con el de la página 139, ¿qué diferencias encuentras en América del Sur, la región Centroamericana y el Caribe?
 - c) Elabora un resumen donde se describan los cambios sucedidos en América Latina y anglosajona en estos siglos. Por ejemplo, países, zonas pobladas, ciudades, nombres, etcétera.

Mapa 1: América del Norte en 1763



Mapa 2: Iberoamérica en el siglo XVIII

